


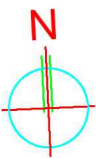
TEGNFORKLARING


PBL § 11 KOMMUNEPLANENS AREALDEL

Nåværende	Fremtidig
BEBYGGELSE OG ANLEGG (PBL § 11-7, nr 1)	
FT Fritids- og turistformål	
N Næringsvirksomhet	
SAMFERDSELSANLEGG OG TEKNISK INFRASTRUKTUR (PBL § 11-7, nr 2)	
Veg	
H Havn	
--- Farled	
----- Småbåtled	
BRUK OG VERN AV SJØ OG VASSDRAG (PBL § 11-7, nr 6)	
FE Ferdsel	
FA Farled	
SH Småbåthavn	SH Småbåthavn
Fiske	
A Akvakultur	A Akvakultur
NA Naturområde	
FR Frluftsområde	
Kombinerte formål i sjø og vassdrag med eller uten tilhørende strandlinje	Kombinerte formål i sjø og vassdrag med eller uten tilhørende strandlinje
HENSYNSONER (PBL § 11-8)	
H190 Andre sikringsoner (settefiskanlegg)	H570 Bevaring kulturminner
H310 Ras- og skredfare	H710 Båndlegging for reg. etter pbl. (nåv.)
H390 Militær virksomhet	H710 Båndlegging for reg. etter pbl. (fremt.)
H390 Annen fare (dumping ammunisjon)	H720 Båndlegging etter lov om naturvern
H530 Hensyn friluftsliv	H730 Båndlegging etter lov om kulturminner
H560 Bevaring naturmiljø	H910 Reguleringsplan skal fortsatt gjelde
	DEP Deponi (rene løsmasser)
LINJESYMBOLER	
--- KpGrense	--- KpAngittHensynGrense
— KpArealGrense	— Høydekurver



Kommuneplan for Lenvik kommune - kommunens sjøarealer



2	Oppdatering arealplan og 2 plasseringer av anlegg	19.12.2018	TTH
1	Endring navn	06.11.2018	TTH
Rev	Gjelder	Dato	Sign
NRS Farming AS Trælvika, Lenvik kommune		Dato	Sign
Oppdrettsanlegg Kystsonerplankart		11.03.2016	TTH
		Kntr.	YPA
		Oppdragsansvarlig Yngve Paulsen Teknisk tegner Thommes Thomassen	
		Målestokk A3 - 1 : 80 000	
Oppdragsgiver	Teknisk byrå	Tegn.nr.	
NRS FARMING AS		Pres.jr.	Nr.
		1045	A 102
			Rev.
			2